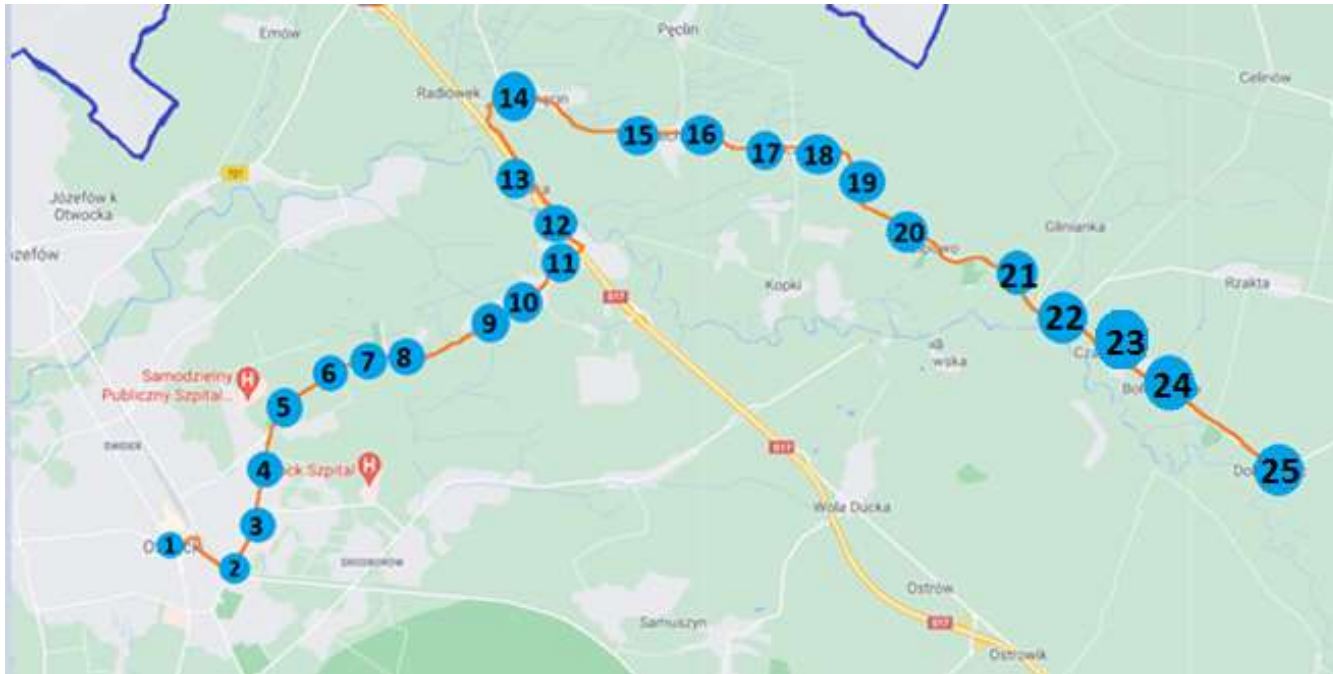





## Dobrzyniec – Żanęcin – Otwock

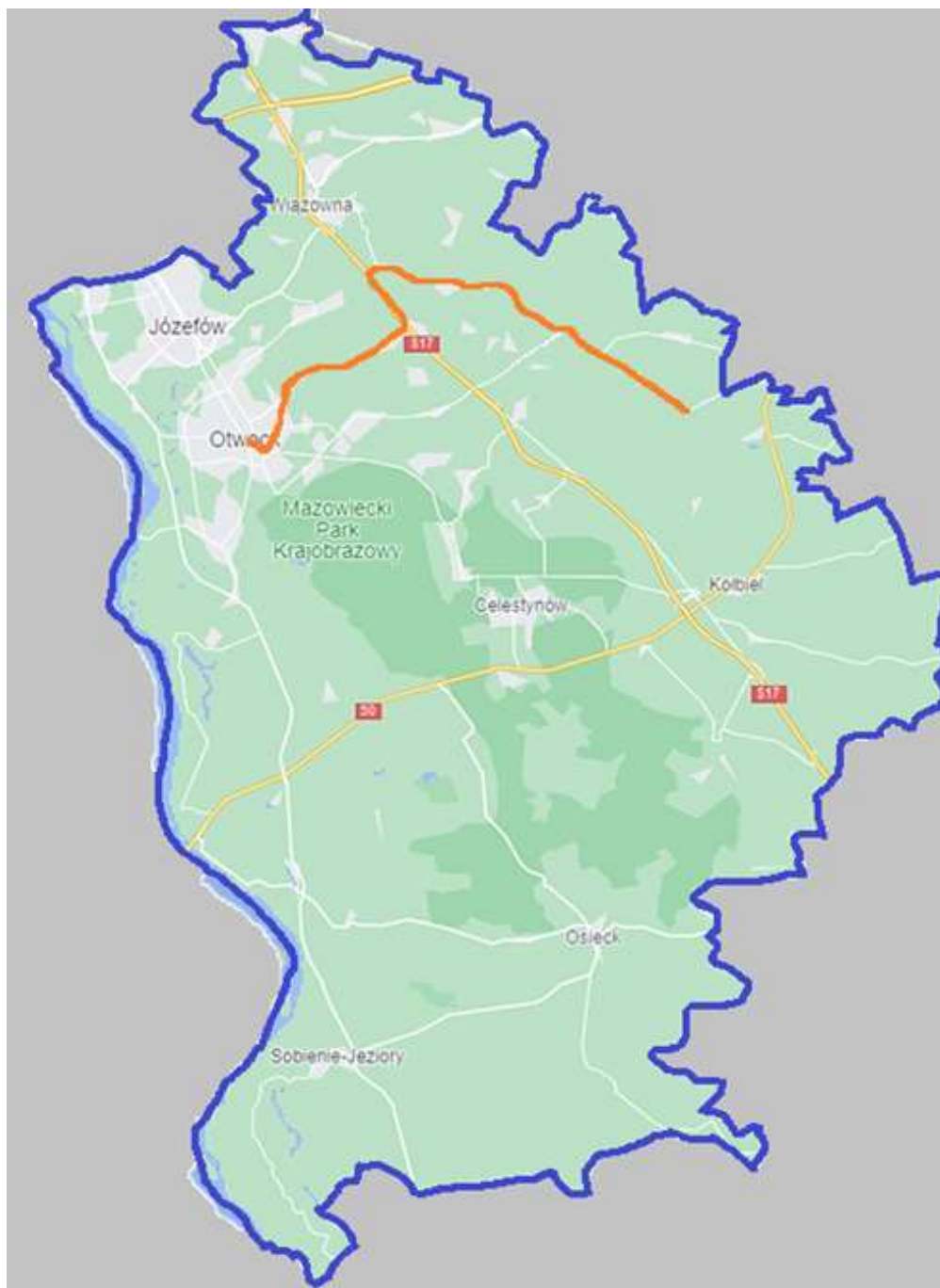


## Legenda:



-  - Dobrzyniec – Żanęcin - Otwock
-  - przystanek
-  - granica powiatu Otwockiego, będącego organizatorem

Lp.	Miejscowość	Nazwa Przystanku
1	Otwock	Ul. Orła/ Świderska
2	Otwock	Przy przejeździe kolejowym
3	Otwock	Reymonta 01/Kilińskiego
4	Otwock	Borowa 01/02
5	Otwock	Teklin-Szpital 01/02
6	Otwock	Jałowcowa 01/02
7	Otwock	Teklin II 01/02
8	Otwock	Teklin 01/02
9	Wólka Mładzka	Nowa 01/02
10	Wólka Mładzka	Wyszyńskiego 01/02
11	Wólka Mładzka	03/04
12	Wólka Mładzka	01
13	Rudka	Rudka 01/02
14	Żanęcin	Spokojna 01/ Żanęcin 02
15	Dziechciniec	Dziechciniec-Kolonia 01/02
16	Dziechciniec	Dziechciniec 01/ Piaskowa 02
17	Malcanów	Malcanów 01/ Dziechciniec 02
18	Malcanów	Kotliny 01/02
19	Lipowo	Wierzbowa 01/02
20	Lipowo	Lipowo 01/02
21	Glinianka	Ośrodek Zdrowia 01/02
22	Glinianka	Glinianka 01/02
23	Czarnówka	Centrum
24	Bolesławów	Centrum
25	Dobrzyniec	Centrum

Załącznik numer 4 – Schemat połączeń z zaznaczonymi przystankami



**Legenda:**

-  - Dobrzyniec – Żanęcin - Otwock
-  - granica powiatu Otwockiego, będącego organizatorem